



## Word lid van Natuurpunt

Duizenden enthousiaste vrijwilligers vormen het kloppend hart van Natuurpunt. Helpende handen zijn altijd welkom, maar ook als gewoon sympathiserend lid hebben we je nodig. Samen met ruim **84.000 gezinnen** geef je zo een krachtig signaal aan de overheid. Jouw lidmaatschap stelt ons in staat om méér natuur te beschermen. Het lidgeld bedraagt 20 euro voor het hele gezin.

Je geniet van volgende voordelen:

- Je ontvangt **4 x per jaar Natuur.blad**, ons ledenblad boordevol informatie over de natuur in Vlaanderen.
- Natuurpunt nodigt je uit om deel te nemen aan de plaatselijke werking. Je blijft op de hoogte via het **ledenblad van de plaatselijke afdeling**.
- Je kunt – met het hele gezin – **gratis** deelnemen aan alle geleide wandelingen en fietstochten van Natuurpunt.
- Je geniet **10 % ledenkorting** bij aankoop van boeken, verrekijkers e.a. in de Natuurpunt-winkel.
- Je ontvangt een **welkomstpakket** met daarin onze fraaie **Fiets- en Wandelgids** met uitgestippelde wandelingen en fietstochten in de mooiste natuurgebieden van Vlaanderen en Wallonië. Je vindt er handige kaarten en heel wat praktische informatie.
- In het welkomstpakket vind je ook een **CD met de meest voorkomende vogelgeluiden**.

[www.natuurpunt.be](http://www.natuurpunt.be)

**Je mooiste avontuur begint hier...**



## GROENE HALTE

Groene Halte-wandelingen zijn natuurwandelingen die starten en eindigen aan een station, bus- of tramhalte. Elke wandeling staat beschreven in een brochure met wandelkaart, routebeschrijving en uitgebreide informatie over openbaar vervoer, natuur, cultuur en toerisme.

Voor meer informatie over Groene Halte:

[www.groenehalte.be](http://www.groenehalte.be)  
tel. 09-223 86 12

De Groene Halte brochures zijn te koop via de volgende kanalen:

- in de grote lijnwinkels: Oostende Brandariskaai, Oostende Directie en Knokke Stelplaats
- TreinTramBus, via [www.groenehalte.be](http://www.groenehalte.be) of tel. 09-223 86 12
- Elk gemeentelijk toeristisch infokantoor verkoopt de wandelbrochure(s) van hun gemeente.



V.U. Willy Ibens • Coxiestraat 11 • 2800 Mechelen • Foto's: Peter Bossu en Piet Hardeman



## GROENE HALTE

# Kust

Ontdek de mooiste natuurplekjes  
aan de Vlaamse Kust



natuurpunt  
natuur voor iedereen



## DE PANNE



### De Westhoek

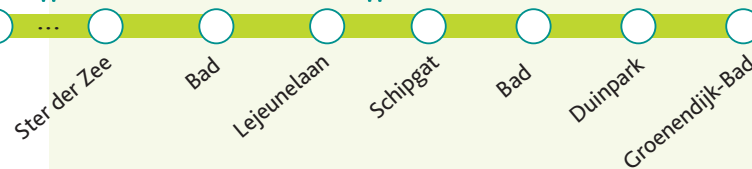
Van alle duingebieden aan de Vlaamse kust vormt 'De Westhoek' het grootste en het enige waar nagenoeg alle karakteristieke duinvegetaties van onze kust in één ononderbroken duinlandschap vertegenwoordigd zijn. Stufduin de Sahara is een reusachtige zandmassa die onder invloed van de wind voortschrijdt. In zijn kielzoo ontstaan jonge vochtige duinvalleien. Het gebied wordt beheerd door het Agentschap voor Natuur en Bos.

Info: Vlaams Bezoekerscentrum De Nachtegaal, 058-42 21 51, [nachtegaal.anb@vlaanderen.be](mailto:nachtegaal.anb@vlaanderen.be)

**Kusttramhalte Esplanade of Kerk:** 30 minuten wandelen

**Groene Halte-wandeling 'Westhoek reservaat en Calmeynbos',** van station De Panne naar tramhalte De Panne Kerk, 9,5 km

## KOKSIJDE



### Doornpanne en de Hoge Blekker

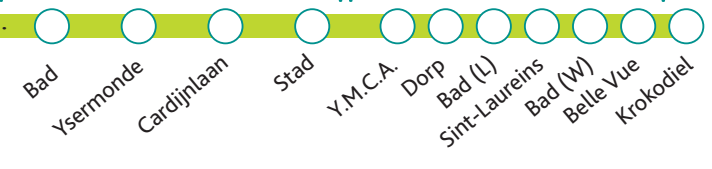
De Intercommunale Waterleidingsmaatschappij Veurne Ambacht (IWVA) is eigenaar van het grootste gedeelte van de Doornpanne en doet er aan waterwinning. Deze activiteit heeft in het verleden een duidelijke impact gehad, maar wordt nu in een geïntegreerd beleid ingepast. De Hoge Blekker is met zijn 33 meter de hoogste duin van de kust en vormde vroeger een vaste bak voor zeelui die zich oriënteerden op de lichtweerkaatsing van de witte kruin die "blekte" of schitterde in de zon.

Info: Bezoekerscentrum Doornpanne, 058-53 38 33

**Kusttramhalte Oostduinkerke Schipgat:** 5 minuten wandelen

**Groene Halte-wandeling 'Langs Hannecartbos en duinen',** van tramhalte Groenendijk-Bad naar tramhalte Koksijde Ster der Zee, 10 km of 6,5 km

## OOSTDUINKERKE



### De IJzermonding

Het Vlaams natuurreservaat De IJzermonding bevat een zeldzame rijkdom aan fauna en flora die, behalve in het Zwin, in België zijn gelijke niet vindt. Door de getijdenwerking heeft er zich een slikken- en schorrengebied gevormd met een rijke variëteit aan bodemdieren zoals wieren, schelpen en kreeftachtigen. Geen wonder dat waadvogels zoals scholekster, bonte strandloper en wulp hier bij laag tij hun kost komen zoeken. Af en toe zijn hier zeehonden te zien.

**Halte Lombardsijde YMCA of halte Lombardsijde Dorp:** 15 minuten wandelen

**Groene Halte-wandeling 'Polders en IJzermonding',** van tramhalte Middelkerke Krokodiel naar tramhalte Nieuwpoort-Bad, 12 of 13 km

## NIEUWPOORT

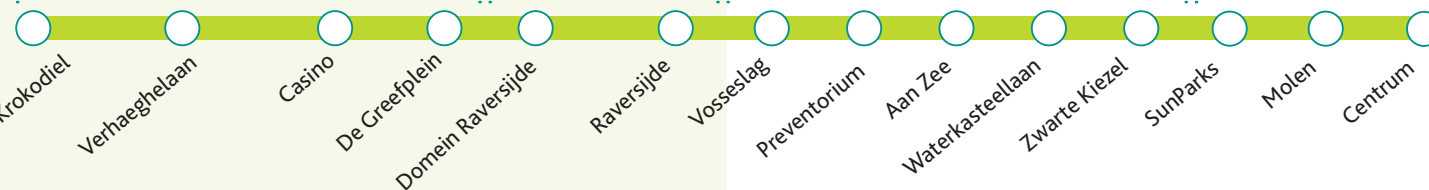
## LOMBARDSIJDE-WESTENDE

## MIDDELKERKE

## OOSTENDE

## DE HAAN

## WENDUINE



### De Warandeduinen

De Warandeduinen is een smalle duinengordel. Natuurpunt is beheerder en zorgt ervoor dat de oorspronkelijke rijkdom behouden blijft. Er is een grote afwisseling in de vegetatie. De planten hebben zich aangepast aan de speciale omstandigheden dicht bij zee: wind, zout, zandige kalkrijke bodem, extreme temperaturen en weinig water.

Info: Hugo Desmet, 059-31 09 54, [www.natuurpunt.be/middenkust](http://www.natuurpunt.be/middenkust)

**Kusttramhalte Middelkerke Krokodiel,** 2 minuten wandelen

**Groene Halte-wandeling 'Langs de Kusttram: Raversijde en Warandeduinen',** van tramhalte Oostende Raversijde naar tramhalte Middelkerke Krokodiel, 7,5 km

### Duinen en bossen De Haan

Dit gebied werd oorspronkelijk aangelegd als schermbos, om de achterliggende poldergronden te beschermen tegen overstuiving. Later werd het beheer toevertrouwd aan het toenmalig Bestuur van Waters en Bossen die de verwaarloosde duinen nieuwe leven inblies. Dicht bij de zee groeien enkel struiken zoals de duindoorn die een windscherm vormen voor de achterliggende dennen. Recent worden ook loofboomsoorten geplant zoals zomereik, esdoorn en witte abeel.

**Groene Halte-wandeling 'Van dijk naar Duinbossen':** van tramhalte Wenduine Centrum naar tramhalte De Haan Vosseslag: 8 of 11,5 km

### Uitkerkse Polder

In de Uitkerkse Polder kan je genieten van het typische vlakke Vlaanderen. Het open landschap, zonder bomen en hagen, met alleen enkele verspreide boerderijen, geeft je opnieuw een gevoel van vrijheid. Omdat de zee door de eeuwen het gebied verschillende malen overspoelde, gedijen hier planten die zijn aangepast aan deze zilte omstandigheden. Het hele jaar door kan je hier vele vogels zien. In april en mei zijn weidevogels troef: grutto, tureluur, scholekster, kluut... Van 15 november tot 15 februari is het ganzenseizoen: grauwe gans, kleine rietgans, kolgans...

Info: Bezoekerscentrum Uitkerkse Polder, Kuiperscheeweg 20, Uitkerke, 050-42 90 40 [uitkerkse-polder@natuurpunt.be](mailto:uitkerkse-polder@natuurpunt.be), [www.natuurpunt.be/blankenberge](http://www.natuurpunt.be/blankenberge)

**Belbushalte bezoekerscentrum,** 2u van te voren bellen op 059-56 52 56.

**Groene Halte-wandeling 'Uitkerkse Polder',** van bushalte Uitkerke Sint-Amanduskerk naar tramhalte Wenduine Manitoba, 7,5 km