



GENTBRUGSE MEERSEN




DESTELBERGEN, GENT, MELLE, GENTBRUGGE

De Gentbrugse Meersen is een 240 ha groot open gebied ten zuidoosten van Gent. Natuurpunt en Stad Gent werken hier samen aan een natuurkern met ruimte voor speelnatuur. Het ligt tussen de bebouwde zones van Gentbrugge en de brede Scheldebocht die het begin van de Zeeschelde markeert. Samen met de Damvallei in Destelbergen vormt het gebied een grote groene vlek van 650 hectare bij Gent.

Vertrekpunt


-  Gentbrugse Meersen - vertrekpunt Gele & Groene wandeling
Boer Janssensstraat 15
9050 Gentbrugge
-  Gentbrugse Meersen - vertrekpunt Rode wandeling
Braemkasteelstraat 60
9050 Gentbrugge


Route


-  5,00 - Gentbrugse Meersen - Gele wandeling
-  7,00 - Gentbrugse Meersen - Groene wandeling
- 6,00 - Gentbrugse Meersen - Rode wandeling
-  Geen bewegwijzering - Rolstoeltoegankelijk

Toegankelijkheid en faciliteiten

 Toegankelijk voor rolstoelen

 Toegankelijk voor kinderwagens

 Honden zijn welkom, maar moeten wel aan een leiband.

 Eten en drinken

 Speelnatuur

Eten en drinken

Café Boer Janssens

Boer Janssensstraat 15-19, 9050 Gentbrugge

ma-di: gesloten

wo-zo: open vanaf 10u00

Achtergrondkaart: [Openstreetmap.org](https://www.openstreetmap.org)

