



Activiteiten 2022

17 juli - Ontdek de Wolfsputen
Wolfsputen 14u - 17u

14 augustus - Eetbare-natuur-wandeling
Huisje Mostinckx doorlopend geopend
Hoppschuur 14u - 17u

18 september - Bomenwandeling
Thaborberg 14u - 17u

2 oktober - Daguitstap De Liereman
Oud-Turnhout (meer info op p. 3)

16 oktober - Paddenstoelenwandeling
Wolfsputen 14u - 16u

26 november - dag van de natuur
Kattebroekbos 14u - 16u30



Grasmus



Daghoekoeksbloem

Meer info

www.natuurpunt.be/afdelingen/natuurpunt-dilbeek

Contact

Eric De Jonge 0495 77 65 27

Digitale contacten

npdilbeek@gmail.com

www.facebook.com/natuurpuntdilbeek

Rekeningnummer

BE33 5230 8095 3346

V.u. Fre Rampelbergh, Korenvelddaan 1, 1700 Dilbeek



Kolibrievlinder

Pajottenmotten: Ter Pede doet mee

PajottenMotten brengt het hele jaar nachtvlinders in kaart in verschillende Pajotse gemeenten. "Er wordt een jaar lang gefocust op nachtvlinders in het Pajottenland en de Zennevallei", zegt Timon Boumon, initiatiefnemer van het project. "We hebben intussen al heel wat oude insectencollecties uit onze regio gedigitaliseerd en de waardevolle, maar vaak niet toegankelijke gegevens en soortenlijsten toegankelijk gemaakt voor onderzoekers door ze in wetenschappelijke databanken te zetten." **Nachtvlinders** zijn heel divers, er zijn

heel wat mooi gekleurde soorten en ze vliegen werkelijk overal. In ons natuurgebied Ter Pede vangt Fre Rampelbergh het hele jaar door nachtvlinders. Tot nog toe werden voor dit gebied al **46 nieuwe soorten** ontdekt. (FR)




Witte hermelijnvlinder


Wat zagen jullie in Dilbeek?

De zomer is het land binnen gefietst en tijdens de maand juni werd de kaap van 3500 verschillende waargenomen soorten overschreden. Dit brengt ons momenteel op een totaal van **3537 soorten**. De temperaturen stijgen en dat heeft heel vaak een gunstig effect op de hoeveelheid van soorten. De dagvlinders worden opnieuw gespot, heel wat vogels zijn terug van weggeweest en verschillende planten stonden of staan momenteel

mooi in bloei. De foto's illustreren een kleine selectie van nieuw waargenomen soorten in Dilbeek. Het is fantastisch om te zien dat zoveel mensen hun waarnemingen blijven doorsturen via hun smartphone. De applicaties **ObsIdentify** en **Obsmapp** werken vaak heel efficiënt in het herkennen van al die duizenden verschillende soorten. We zijn benieuwd wat de volgende maanden nog in petto hebben. (FR)



Bonte beer




Hydroglyphus geminus




Gestreept steilkopje



Akkerdistelgalboorvlieg



Fuut



Tuinmaskerbij



Gevlamde bladroller



Hazenzegge

In de kijker - struiksprinkhaan

De *struiksprinkhaan* is een vrij kleine en bolle sabelsprinkhaan, met zeer lange, dunne antennen. Het lichaam is lichtgroen van kleur en is bezaaid met kleine, donkere stipjes. Het halsschild is aan de zijkant afgezet met een lichte streep. Je vindt het diertje in droge heidevelden met opslag, bosranden, open bossen, kapvlakten, tuinen en parken in stedelijk gebied, en dus ook hier in Dilbeek. (FR)



Struiksprinkhaan



Natuur verbinden in Kattebroek

Ree

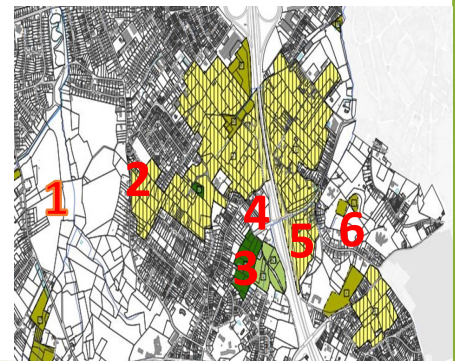
In onze suburbane gemeente met haar verkavelingen, lintbebouwing en bovenlokale verkeersinfrastructuur vind je nog wel waardevolle natuur maar die is erg versnipperd. Het opnieuw verbinden van natuurgebieden is een noodzaak om migratie van planten en dieren toe te laten en zo de biodiversiteit te verbeteren. Voor De Wolfspuiten (1), het grootste natuurreservaat in onze gemeente, is verbinding in oostelijke richting nog net mogelijk via een smalle open ruimte langs de Kloosterstraat (2) richting Elegemstraat en Berghaagstraat. Het ruimtelijk uitvoeringsplan (RUP) Open Ruimte, begin dit jaar goedgekeurd door de gemeenteraad, bevestigde de landbouwbestemming van deze open ruimte en verklaarde ze bouwvrij, landschappelijk een positieve zaak. Behoud en ontwikkeling van houtkanten, bosjes en poelen kunnen bijdragen tot de verhoopde migratie. Maar er is meer nodig en mogelijk. Interessant in het RUP is het bos (3), dat zich spontaan aan het ontwikkelen is en nu ook als zodanig wordt bestemd in het verlengde van de Astridlaan richting de overbodig geachte afrit 12 op de Ring, een ecologische barrière van jewelste



Ecotunnel Marke

waar bijvoorbeeld reeën, die een nieuw territorium zoeken aan de overkant, geregeld aangereden worden. Reeën tref je aan in de vallei van de Molenbeek (Poelbos in Jette), in Scheutbos, op de Thaborberg en in de bufferzones en – bosjes langs de Ring. De Kattebroekstraat, in het verlengde van voormeld "Astridbos", bestemd als bufferzone (4) en nu al ecologisch verbonden met de Oude Eikelenberg, enerzijds, en de Berghaagstraat, anderzijds, is breed genoeg voor een herinrichting in ecologische zin. Nu is het vooral een geliefkoosde sluikestortplek en parkeerplaats voor vrachtwagens. Door onthar-

ding en groenaanleg kan er daarentegen ruimte komen voor lokaal verkeer van mens en dier, ook onder de Ringbrug. De wegbeheerder ontwikkelde elders te lande al goede voorbeelden (zie foto: ecotunnel in Marke). Tussen de Ring en de Brusselse Rand, in de projectzone (5) van de Thaborberg (6), met Natuurpunt als potentieel beheerder, is veel mogelijk, zoals het opnieuw in open bedding brengen van de nu overwelfde Molenbeek of Kattebroekbeek (naar het voorbeeld op Brussels grondgebied stroomafwaarts) en bebossing op percelen zonder professionele landbouw, bijna overal in deze omgeving. Zo kan het RUP Open Ruimte in Kattebroek een concrete landschapsecologische invulling krijgen. (ED)



Beheer je graag mee?

Van harte welkom!

In 2022 werd in onze natuurgebieden weer al flink gemaaid, geharkt en gesnoeid om de biodiversiteit te behouden en verder te ontwikkelen. We kunnen hiervoor steeds weer rekenen op een 20-tal vrijwilligers en scholieren. Zo toverden ze dit jaar meer dan 2000 zeldzame orchideeën tevoorschijn in Ter Pede, ongezien in onze gemeente en ver daarbuiten.

Natuurbeheer werkt!

Wil je ook iets concreets doen voor de Dilbeekse natuur, samen met gelijkgezinden? Sluit je dan aan bij ons natuurbeheerteam.

Een mailtje naar npdilbeek@gmail.com volstaat. We nemen je dan op in onze mailinglist en houden je op de hoogte. Noteer alvast volgende natuurbeheerdata in je agenda:

- 28 juli:** Ter Pede - maaien
- 25 augustus:** Ter Pede - maaien
- 24 september:** Zibbeekvallei - maaien
- 29 oktober:** Thaborberg - maaien
- 26 november:** Kattebroekbos - wandelweg

Op **zaterdagen** werken we telkens van 10u tot 12u30, en van 14u tot 16u30.

Op **donderdagdagen** beginnen we in de vooravond en gaan we door tot het donker wordt. (ED)



Ga je mee naar De Liereman in Oud-Turnhout?

Dit jaar organiseren we geen natuurweekend maar gaan we op **zondag 2 oktober** op stap in de Kempen. In de voormiddag krijgen we een rondleiding in het Natuurmuseum in Turnhout met haar ecologische natuurtuin. Na de middag (picknick meenemen) ontdekken we met een gids **De Liereman in Oud-Turnhout**, één van de oudste natuurgebieden van ons land. Het gebied van **439 ha** herbergt een grote verscheidenheid aan typisch Kempische vegetaties gaande van natte en droge heide, gagelstruweel, elzen- en wilgenbroek, berken-eikenbos, dennenbos, stuifduin, heischraal grasland tot weidevogelgebied. Vanuit het bezoekerscentrum trekken we met een lokale gids het gebied in.

Zin om mee te gaan? Schrijf in voor 15 september via npdilbeek@gmail.com. We regelen kostendelend vervoer. Kostprijs gidsbeurten (ter plaatse betalen): **10 euro per persoon**; < 18 jaar: gratis.

Vertrek om 9 uur (stipt) op de parking Westrand, Dilbeek.


Bezoekadressen:

Natuurpunt Museum: Graatakker 11, 2300 Turnhout

Landschap De Liereman: Schuurhovenberg 43, 2360 Oud-Turnhout

Niet vergeten: picknick, stevig schoeisel

Meer info nodig? Mail naar npdilbeek@gmail.com of bel: 0495 77 65 27. (ED)



De Liereman



De Liereman

Kattebroekbos ingewandeld tijdens Dag van de Zorg



Vos

Liefst 270 natuurliefhebbers maakten door hun financiële bijdrage onze aankoop mogelijk van het 1,7 ha grote Kattebroekbos, gelegen langs de Kattebroekstraat. Een 40-tal nieuwsgierigen maakte op 15 mei een eerste verkenning, begeleid door 3 van onze gidsen, en zagen hoe op dit aangehoofd terrein gedurende 60 jaar spontaan een biodivers bos is ontstaan met veel *Noorse esdoorn*, *zevenblad*, *daslook* en *robertskruid*, *hangende zegge*, *guldens boterbloem*, *vogelkers* en *sneeuwbes* (een exoot). *Vossen* en talloze vogelsoorten voelen er zich op. Dank voor de goede samenwerking.

Vooraf had ons natuurbeerteam, in samenwerking met een terreinploeg van Natuurpunt, een vrij avontuurlijk wandelpad door het bos aangelegd. Samen met jongeren van de Kasterlindenschool werd het bos en ook de Thaborberg ontdaan van alle zichtbare zwerfvuil en sluikestortafval. Daar waren liefst 3 werkmomenten voor nodig: 17 en 19 maart en 21 april. In totaal vulden we wel 50 zwerfvuilzakken + werd een halve ton sluikestortafval en 200 kg groenafval afgevoerd. Hopelijk blijft het hierbij! Nogmaals dank aan onze sponsors, in het bijzonder aan Bram thuis en wellicht komt er af en toe ook een nieuwsgierige *ree* op bezoek. De Kattebroekbeek, die erlangs loopt, biedt in elk geval helder water. Voor onze sponsors stond er na de wandeling(en) een lekker drankje klaar in Huis Michielsheem, dat n.a.v. de Dag van de Zorg van de CM opendeurdag hield. Samen zetten we ook een bijenhotelstandje op. Dank voor de goede samenwerking.



Wees welkom op onze activiteiten

Onder leiding van onze enthousiaste natuurgids Marleen trekken we op **17 juli** met zijn allen de **Wolfsputten** in. Tijdens de trektocht door deze parel, leer je meer over planten en dieren, maar ook over de Wolfsputten zelf. Trek je stapschoenen maar aan, en je beste beentje wordt automatisch voor gezet. Afspraak om 14 uur aan de ingang van **Lou's Plek** op de parking van de Westrand. Rond 17 uur zit de tocht erop.

Wat kan je eten wanneer je doorheen de natuur wandelt? En dan bedoelen we niet je broodje of je appel. Een wereld van **eetbare planten** gaat voor je open. Bereid je smaakpapillen alvast voor. Dit wordt een heuse culinaire wandeltocht. Huisje Mostinckx is doorlopend geopend. Je kan er genieten van een lekker drankje in dit unieke eeuwenoude kader. Afspraak op **14 augustus** van 14 tot 17 uur aan **huisje Mostinckx**.

Machtig en statig wuiven ze je deinend op de wind toe. **Bomen**, je vraagt je misschien af welke boom daar staat, en wat maakt ze zo speciaal. Elke soort heeft zo zijn geheim en op deze wandeling kom je heel wat leuks te weten over deze mastodonten van de natuur. Trek je wandelschoenen aan en ga mee op zoek naar deze reuzen. Afspraak op **18 september** van 14 tot 17 uur aan parking aan de voet **Thaborberg**. (FR)

Wat gebeurde er de voorbije maanden?

Reuzenberenklauw wordt actief bestreden in onze natuurgebieden. Vooral in de natte ruigte aan de Steenbergstraat, die deel uitmaakt van het Eigenveldbos (plaatselijke naam: "De Pieren") duikt deze niet ongevaarlijke exoot vaak op. Sap ervan veroorzaakt brandwonden. De plant in zijn geheel uitgraven voor de zaadvorming is de beste methode. Zo kregen we er op 23 april een 20-tal te pakken. Daarnaast maaiden we ook *brandnetels* en *bramen* weg. Een maand later zag het perceel er al beter uit met o.a. *dagkoekoeksbloem*, *gele lis*, *moerasspirea* en veel zegge en riet.

De omgeving van de Pedemolen en de oude begraafplaats van Sint-Gertrudis-Pede zijn dankbare plekken om (**korst**)mossen waar te nemen. Albert gidste ons op 24 april van het ene (korst) mos naar het andere. Het was een zonnige dag. Er zakten tientallen geïnteresseerden af naar de Pedemolen, ook voor onze heerlijke taarten. De Pedemolen maalde ook als vanouds...

Tien jaar na een eerste experiment kregen 10 eikelmuisnestkasten opnieuw een plek op de Thaborberg, in de hoop er in de volgende 3 jaar **eikelmuisen** in aan te treffen. Aansluitend worden er ook voederplankjes en sporenbuizen aangebracht om de zeldzaam geworden soort op te sporen, niet enkel op de Thaborberg maar ook op andere plaatsen in de gemeente.

Op zaterdag 14 mei en vrijdag 10 en 17 juni stelden we de 3250 boompjes en struikjes vrij, die we vorig jaar hebben geplant op Ter Planken. Een 10-tal **natuur.vrijwilligers** en buurtbewoners verwijderden gras en netels en zorgden er zo voor dat het plantgoed weer alle kansen heeft om verder te ontwikkelen. Dikke proficiat.

Op 28 mei kwamen een twintigtal nieuwsgierigen **insecten** zoeken aan ons clublokaal in Ter Pede. Kevers, wantsen, sprinkhanen, vliegen, hommels en bijen, ze waren allemaal van de partij.

Op 12 juni werden de **vroege vogels** beloond door de *grasmus*, *bosrietzanger*, *kievit*, *zwartkop*, *huiszwaluw* en andere soortgenoten op onze geslaagde vroege-vogel-wandeling. (ED en FR)

Jammer maar helaas...

Langs de Keperenbergstraat in Itterbeek en op vele andere plaatsen liet de gemeente de bloemenrijke berm in mei al maaien. Dit is onbegrijpelijk, zeker nu de gemeente schijnbaar de campagne "**Maai mei niet**" steunt. Als dit in het bermbeheerplan zo voorzien is, moet dit plan dringend aangepast worden.

De ooit zo prachtige Rondendbos op de grens van Dilbeek met Sint-Martens-Bodegem werd in het verleden al bijna helemaal kapotverkaveld, op een restant langs de Bruinelièveheerstraat na. Recent ging daar nu ook de hele **bosrand** voor de bijl. Enkel maar om een straatgracht te herprofilen? Onnodig en een voorbeeld van vermijdbare natuurschade. (ED)



Vroege-vogel-wandeling



Mossen en taarten in Pedemolen



Reuzenberenklauw



Beheer op Thaborberg



Eikelmuis



Ter Planken, vrijstelling



Eigenveldruigte



Dooiermos



Ik werd vrijgesteld op Ter Planken :-)



Dag van de zorg, insectenhotelstand



Bosrand neergehaald...



Maai mei niet, maar hier dus wel...