

PRAKTISCH

VALLEI VAN DE ABEEK

START

Kerk Reppel, Bergerheidestraat 4, Reppel, 51.1545, 5.5614

- Groen vanuit Reppel - 4,7 km
- Rode wandeling - 8,5 km
- Molenwandeling - 24,5 km

Kerk Ellikom, Brogelerweg 1, Ellikom, 51.1303, 5.5243

- Groen vanuit Ellikom - 4,2 km
- Blauwe wandeling - 6,4 km
- Gele wandeling - 12,8 km

Ingang Erperheide, Erperheidestraat, Peer 51.1292, 5.5003

- Oranje wandeling - 3,6 km

TOEGANKELIJKHEID

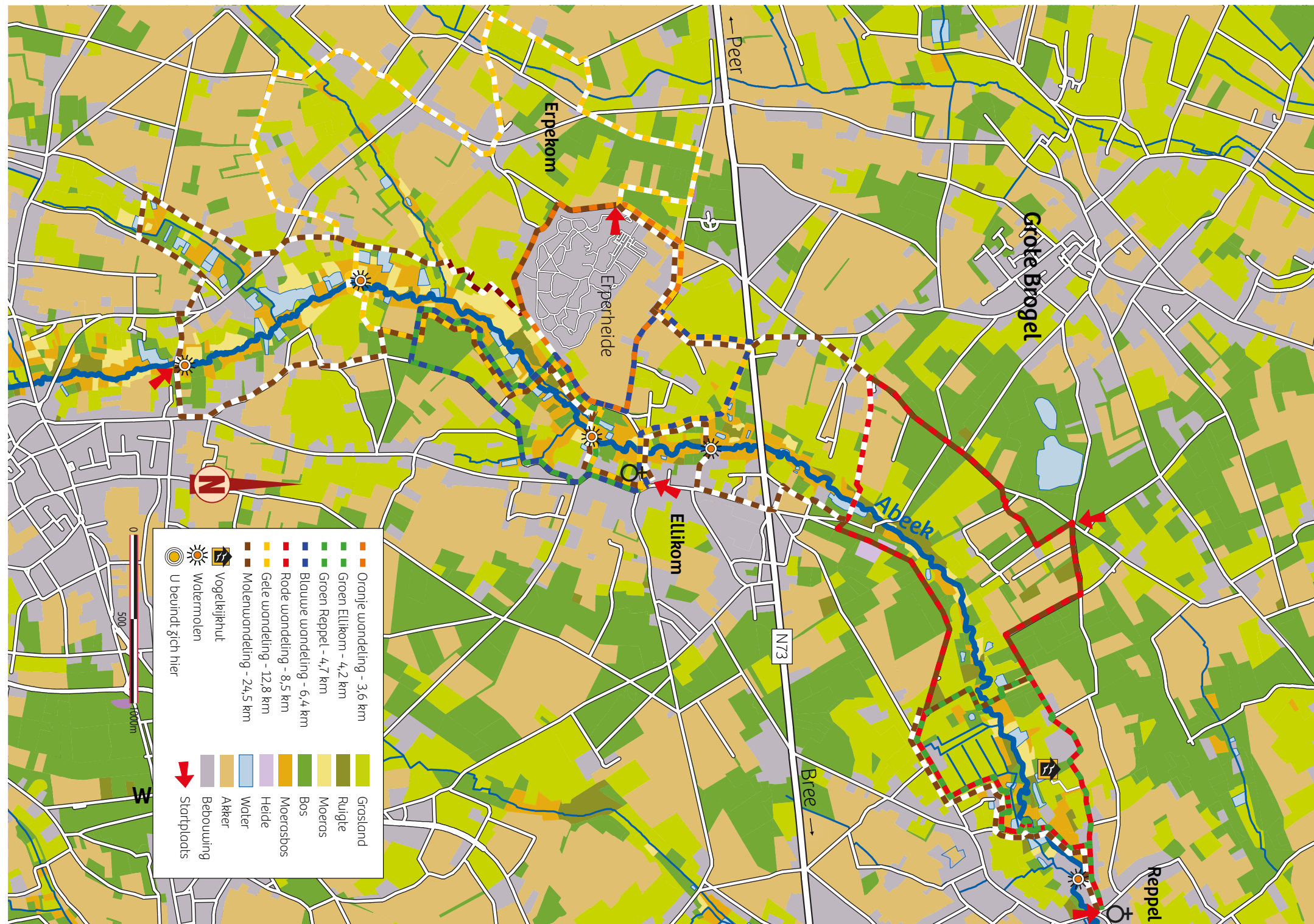
De Vallei van de Abeek is het gehele jaar toegankelijk op de wandelpaden. Honden aan de leiband zijn toegelaten. Stevige schoenen zijn aangewezen.

INFO

De natuurgebieden worden beheerd door de vrijwilligers van Natuurpunt in Meeuwen-Gruitrode en Peer.
www.natuurpunt.be/natuurgebied/vallei-van-de-abeek
Paul Capals • 0486-22 48 17 • paul.capals@abeek.be
www.abeek.be

STEUN

Je kan de natuur in de Vallei van de Abeek steunen door een gift op IBAN BE56 2930 2120 7588 met vermelding 'gift Vallei van de Abeek - project 8830'. Voor giften vanaf 40 euro krijg je een fiscaal attest.




VU: Chris Steenwegen • Coxiestraat 11 • 2800 Mechelen. Foto's: Michèle De Meersman, Hugo Willock, Wim Dirckx, shutterstock.com



VALLEI VAN DE ABEEK Kempens Plateau

met
handige
wandel
kaart



Welkom!




Grote bonte specht

De vallei van de Abeek is één van de mooiste beekvalleien van Vlaanderen en herbergt langs zijn loop een grote verscheidenheid aan zeldzame natuur. De Abeek is met zijn omliggende moeras- en heidegebieden terecht opgenomen in het Europese Natura 2000-netwerk van internationaal belangrijke natuurgebieden.


De bovenloop van de Abeek is nog zeer ongeschonden. De beek heeft zich hier diep ingesneden in het Kempens Plateau en had de ruimte om zich meanderend een weg stroomafwaarts te banen. Deze meanderende bovenloop vormt de ruggengraat van het natuurgebied Vallei van de Abeek. In het voorjaar kleuren de bossen geel van de dotterbloemen. Daarnaast zijn er tal van waardevolle hooilandjes met bijzondere soorten als knolsteenbreek, pinksterbloem en knooppkruid. Rond het brongebied en op de drogere flanken van de vallei vinden we heide en onbemeste, bloemrijke graslanden. Via een netwerk van wandellussen zorgt Natuurpunt, het Regionaal Landschap Kempen en Maasland en de gemeenten Meeuwen-Gruitrode, Peer en Bocholt ervoor dat iedereen kan meegenieten van de schoonheid van de vallei.



Moerassprinkhaan



Wintertaling



Kwel

De Abeek is een typische laaglandbeek die door uitvloeiend grondwater langs haar hele loop gevoed wordt. Dit uitvloeiende grondwater, ook wel kwel genoemd, is vaak arm aan voedingsstoffen en in grote mate bepalend voor de bijzondere natuurwaarden die we rond de beek aantreffen. Wanneer het grondwater veel ijzer bevat, kunnen de grachtjes en beken oranje kleuren. Die roestkleur wordt veroorzaakt door bepaalde ijzerbacteriën en duidt dus niet op vervuiling, maar eerder op een gunstige situatie voor de natuur.

Broekbossen

De broekbossen langs de Abeek behoren tot de mooiste van Vlaanderen. Ze worden gekenmerkt door boomsoorten die tegen heel wat nattigheid bestand zijn zoals elzen en wilgen. In heel Europa zijn die natte bossen heel zeldzaam geworden, ze genieten de hoogste bescherming. Ze zijn de ideale broedplaats



Wist je dat?

Natuurblad biedt heel wat voordelen. Ieder nummer bevat een **HANDIGE WANDELKAART** en zet steeds een natuurgebied in de kijker.

voor tal van vogelsoorten. Hun moerassige en ondoordringbare karakter maakt ze echter ongekend en onbemind. Door de aanleg van enkele plankenpaden kan je hier kennis maken met dit unieke biotoop.

Voorjaarsbloeiers

In de broekbossen vinden we heel wat voorjaarsbloeiers. Die spelen op snelheid. Ze zijn aangepast aan het leven onder een dicht bladerdek. Wanneer de dagen beginnen te lengen, haasten ze zich om snel te ontkiemen en te bloeien, nog voor het bladerdek van de bomen dit onmogelijk maakt en de bodem weer in de schaduw zet.

“In het voorjaar zijn de oevers van de Abeek bedekt met een tapijt van fris groen en helder geel.”

Het zijn de dotterbloem, het speenkruid en het zeldzame goudveil die voor de vroege kleurenpracht zorgen.

Hooilanden

Op oude stafkaarten is nog goed te zien dat in de voorbije eeuwen de Abeek over bijna heel haar loop omgeven was door hooilanden. In de historische landbouw was hooi immers een belangrijk goed. Het zorgde er voor dat meer runderen de winter konden door komen. Een enorme verscheidenheid aan planten en dieren evolueerde met dit landbouwgebruik.

Met de intensivering van de landbouw en het gebruik van zwaardere machines werden de hooilanden in de vallei minder belangrijk en geraakten één voor één in onbruik. Als gevolg daarvan groeide de vallei stilaan toe met ruigte en broekbossen. In een later stadium werd ze voor een deel ingenomen met weekendverblijven en populieraanplanten. Het vroegere hooilandsysteem was een erg arbeidsintensief systeem. Er zijn vandaag noch de mankrachten noch de middelen om dit beheer

Cadeau!

Nieuwe leden ontvangen een welkomstpakket met daarin onze fraaie Fiets- en Wandelgids met meer dan 30 wandel- en fietstochten in de mooiste natuurgebieden van België.



opnieuw over de hele vallei te voeren. Op strategisch gekozen plaatsen behield Natuurpunt enkele hooilanden door machinaal maaibeheer. En met resultaat, langs de Abeek staan terug elk jaar enkele prachtige hooilanden garant voor een kleurrijk bloementapijt.

Europese topnatuur hersteld

De ecologische waarde van dit gebied is groot, het is een hotspot voor de Limburgse natuur. Dankzij het Europese LIFE+ project 'Habitatherstel in de Abeekvallei' herstelde Natuurpunt verschillende belangrijke leefgemeenschappen. Een mozaïek van prachtige bossen, blinkende vijvers en bloemrijke weides, daar gaan we voor!



Dotterbloem

WORD LID VAN NATUURPUNT!

Natuurpunt is de grootste natuurvereniging van Vlaanderen en beschermt al meer dan 50 jaar planten, dieren en hun natuurlijke omgeving. En dat is nodig, want onze mooie natuur is bedreigd. Met jouw steun kunnen we onze natuur verder helpen. Zo kunnen we er vandaag én in de toekomst meer van genieten. Het lidgeld bedraagt 27 euro voor het hele gezin. Sluit je aan en geniet volgende voordelen:

FIETS- EN WANDELGIDS

Als nieuw Natuurpuntlid ontvang je een welkomstpakket met onze Fiets- en Wandelgids met meer dan 30 wandel- en fietsroutes in de mooiste natuurgebieden van België.

NATUUR.BLAD

Ontvang 4 x per jaar Natuurblad, ons ledenmagazine boordevol informatie over de natuur.

WANDELINGEN EN FIETSTOCHTEN

Neem met je hele gezin gratis deel aan geleide wandelingen en fietstochten.

NATUURPUNT WINKEL

Geniet 10% ledenkorting in de Natuurpunt Winkel op boeken, verrekijkers, cadeautjes...

KORTINGEN BIJ ONZE PARTNERS

Met je lidkaart van Natuurpunt geniet je ook heel wat kortingen bij onder meer Schoenen Torfs, AS Adventure, Tierra Naturreizen, isolatiemateriaal Eurabo en Pixbook.

HOOR ZE FLUITEN

Download gratis onze wandelkaartjes en vogelgeluiden.

WWW.NATUURPUNT.BE/LIDWORDEN

