

## PARTNERS



Dit wandelgebied kwam tot stand met de steun van:



## Resterheide, een uniek grensgebied!

De mooiste plekjes vind je vaak in grensgebieden. Dat geldt ook voor Resterheide, gelegen op de grens van Hechtel-Eksel en Peer. Het is een project van de Interlokale Vereniging Resterheide tussen de stad Peer en de gemeente Hechtel-Eksel.

Resterheide vormt het brongebied van de Zwarte Beek naar het zuiden en maakt deel uit van Bosland.



Voor het beheer van dit gebied doet Natuurpunt beroep op de vrijwilligers van de afdelingen in Hechtel-Eksel en Peer. Er zijn door Natuurpunt speciale Resterheide gidsen opgeleid die u, elke 2de zondag van de maand met veel enthousiasme rondleiden door het gebied.

## Ontdek de schatten van Bosland



De kleurrijke droom van Bostrol Bobl: Bobl heeft een keitoffe uitdaging voor jullie! Zijn grootste droom is om de regenboog te vinden. Daarvoor heeft hij dringend jullie hulp nodig. Het wordt een zoektocht vol spanning en avontuur, met veel doe-opdrachtjes. Ook de dieren in het bos hebben leuke verhalen en geven handige tips!

Koop het pakketje met de schatzoektochten in het toeristisch infokantoor van één van de Boslandgemeenten.

Voor meer informatie over de routes, reservatie van geleide wandelingen en educatieve pakketten kan je terecht op onderstaande adressen:

**Dienst Toerisme Hechtel-Eksel**  
Don Boscostraat 5, 3940 Hechtel-Eksel  
Tel: 011/73 35 65  
vrijetijd@hechtel-eksel.be • www.hechtel-eksel.be



**Regionaal Toeristisch Onthaal**  
Markt 3, bus 2, 3990 Peer  
Tel: 011/61 16 02  
toerisme@peer.be • www.toerismepeer.be



**Natuurpunt**  
Natuurpunt.hechtel-eksel@skynet.be  
www.natuurpunthechtel-eksel.be



**Regionaal Landschap Lage Kempen vzw**  
Grote Baan 176, 3530 Houthalen-Helchteren  
Tel: 011/78 52 59  
info@rllk.be • www.rllk.be



## Resterheide 1 2

De naam Resterheide verwijst nog naar het vroegere heidelandschap, waar je nog her en der sporen van kan terugvinden. Tot het begin van de 20ste eeuw was dit gebied één uitgestrekte heidevlakte. Nu herinneren enkel de plaatsnamen Resterheide, Begijnenvijverheide en Bomerheide nog aan dit typische landschap. Veel heide werd omgezet in landbouwgronden en naaldbossen. In dit brongebied van Dommel en Zwarte Beek vind je heel wat kleine landschapselementen terug, zoals grachtjes, struwelen en houtkanten: rijen bomen en struiken, die de grens van een akker of weiland aangeven. De 'Heere Gracht', een gegraven droge sloot die tot 1976 de grens tussen Hechtel en Helchteren vormde, herinnert aan een 600 jaar durende strijd tussen de abten van Sint-Truiden en Averbode. Een strijd over het recht om heide te mogen maaien en schapen te hoeden. Deze elementen zijn belangrijk voor vogels en kleine zoogdieren. Ze gebruiken de beschutting om te nestelen, eten te zoeken en zich veilig te verplaatsen.



Zwart Water



Begijnenvijver

## BOSLAND

Bosland is een bosmassief gelegen in Noord-Limburg. Voor het beheer, de inrichting en promotie werd een partnership opgericht door de gemeenten Hechtel-Eksel en Overpelt, de steden Lommel en Peer, het Agentschap voor Natuur en Bos, Toerisme Limburg en het Regionaal Landschap Lage Kempen. Het openbaar bospatrimonium van deze partners omvat 5000 ha en is daarmee het grootste bos van Vlaanderen. Dit is een levende schat, die op vele vlakken een troef kan zijn voor de lokale gemeenschap en voor de hele provincie.

Vanuit duurzaam bosbeheer als integrale benadering beogen de partners het behoud en de verdere ontwikkeling van natuur-, landschaps- en cultuurhistorische waarden, duurzame houtproductie en de verdere uitbouw van educatie, recreatieve en toeristische mogelijkheden. Kinderen staan bij al deze ontwikkelingen centraal. Op deze manier wil Bosland ook het kindvriendelijkste bos van Vlaanderen zijn, want kinderen zijn de bosbeschermers van morgen.



Rosse metselbij



Knoflookpad

## Biodiversiteit door industrie? 3 6

Twee eeuwen geleden was het 'Zwart Water' nog een groot ven, maar het gebied werd drooggelegd en omgezet naar weiland. Als compensatie voor de aanleg van de autosnelweg werd dit 'Zwart Water' gedeeltelijk in zijn oorspronkelijke toestand hersteld. Heel snel vonden de vogels hun weg weer terug. Op minder dan 100 meter van het wandelpad, bevindt zich een vogelkijkhut die hierover uitkijkt. Dit natuurgebied wordt beheerd door Natuurpunt. Hierbij doet ze beroep op het grazende vee van plaatselijke landbouwers. Ook de natuurakkers worden door Natuurpunt aangelegd en onderhouden. Ze zijn ingezaaid met veldgewassen zoals boekweit maar ook met éénjarige kruiden zoals klaprozen en kamille. Door geen mest- en sproeistoffen te gebruiken en het graan niet te oogsten vormt het een bron van voedsel voor heel wat dieren. In de bloeiperiode zal je heel wat insecten zien vliegen op de akker. Ze zoeken naar nectar en stuifmeel. In de herfst en de winter pikken vogels dan weer een graantje mee.



Biodiversiteitsakker

## Zie door de bomen nog het bosarboretum 7

Nergens in Limburg vind je zoveel verschillende soorten naald- en loofbomen op zo'n kleine oppervlakte als in dit 'openluchtmuseum'. Dit arboretum werd zo'n 100 jaar geleden aangelegd als 'proefbos' om verschillende boomsoorten te vergelijken. Men wilde graag weten welke bomen het goed deden op deze arme zandgrond. Je vindt er naaldbomen (dennen, sparren, lorken...) en zowel inheemse (eik, beuk, berk, tamme kastanje...) als uitheemse loofbomen (witte esdoorn, Amerikaanse eik, vogelkers...). Een unieke collectie!



Nachtzwaluw

## Unieke bosbewoners

Een typische bewoner van de heide is de nachtzwaluw. Zijn snavel spert zo breed open dat men vroeger dacht dat deze vogel 's nachts melk kwam drinken bij de geiten, vandaar zijn bijnaam 'geitenmelker'. Ook de 'knoflookpad' voelt zich thuis in de kleine poelen tussen de heide. Zijn naam is te danken aan de typische knoflookgeur die hij verspreidt wanneer hij zich bedreigd voelt. In tegenstelling tot de meeste padden heeft hij een gladde huid. De gemeente Hechtel-Eksel 'adopteerde' de nachtzwaluw net zoals de stad Peer de knoflookpad 'adopteerde'. Samen zorgen ze voor betere leefomstandigheden voor deze bijzondere diersoorten.

## Resterheide

wandelroutes



met kinderroute

€ 2,50

**bosland**  
dromen tussen bomen

Peer/Hechtel-Eksel

## Ter informatie

**Type wandeling:** bos, open landschap, landbouw en vijvers.

**Honden:** honden aan de leiband, je wandelt door kwetsbaar gebied. In de hondenloopzone mogen honden vrij rondlopen!

**Overnachten:** De toeristische diensten van Hechtel-Eksel en Peer helpen je graag verder.

**Tips:** Resterheide heeft 3 kindvriendelijke wandelingen. Perfect om met het hele gezin op ontdekking te gaan! Elke tweede zondag van de maand kan je op pad met een gids aan onthaalcentrum 't Begijntje. Het thema van de maand en het vertrekpunt vind je op [www.natuurpunthechtel-eksel.be](http://www.natuurpunthechtel-eksel.be) of [www.toerismepeer.be](http://www.toerismepeer.be).

**Geschied voor:** Kinderen van alle leeftijden. Het lieveheersbeestjespad is geschikt voor kinderwagens en rolstoelgebruikers en is aangepast voor blinden en slechtzienden.

## Interactief



Scan met je smartphone de QR-code en ontdek op [www.bosland.be](http://www.bosland.be) nog veel meer informatie over Bosland.

**Bosland**  
P.a. Koningin Astridlaan 50 bus 5 - 3500 Hasselt  
+32 11 52 26 75  
E-mail: [info@bosland.be](mailto:info@bosland.be)

[facebook.com/visitbosland](https://www.facebook.com/visitbosland)  
[instagram.com/visitbosland](https://www.instagram.com/visitbosland)

V.U. Ludwig Vandenhove, Regionaal Landschap Lage Kempen  
Per adres: Grote Baan 176, 3530 Houthalen-Helchteren, België  
Telefoon: 011 78 52 59

Wettelijk depot: D2018/10.676/3

## Speelse hindernissen



**Reigerpad**  
Bosleerpad met 14 speelse en leerrijke elementen

Het **Reigerpad** is een avontuurlijke en leerrijke wandeling door een bos- en waterrijk landschap. Onderweg kom je 14 speelse en leerrijke elementen tegen, waaronder een reuzenxylofoon en een boomtelefoon. Je komt te weten hoe scherp een torenvalk ziet, hoe beukenhout klinkt, hoe ver een vos kan springen en hoe goed een konijn hoort.

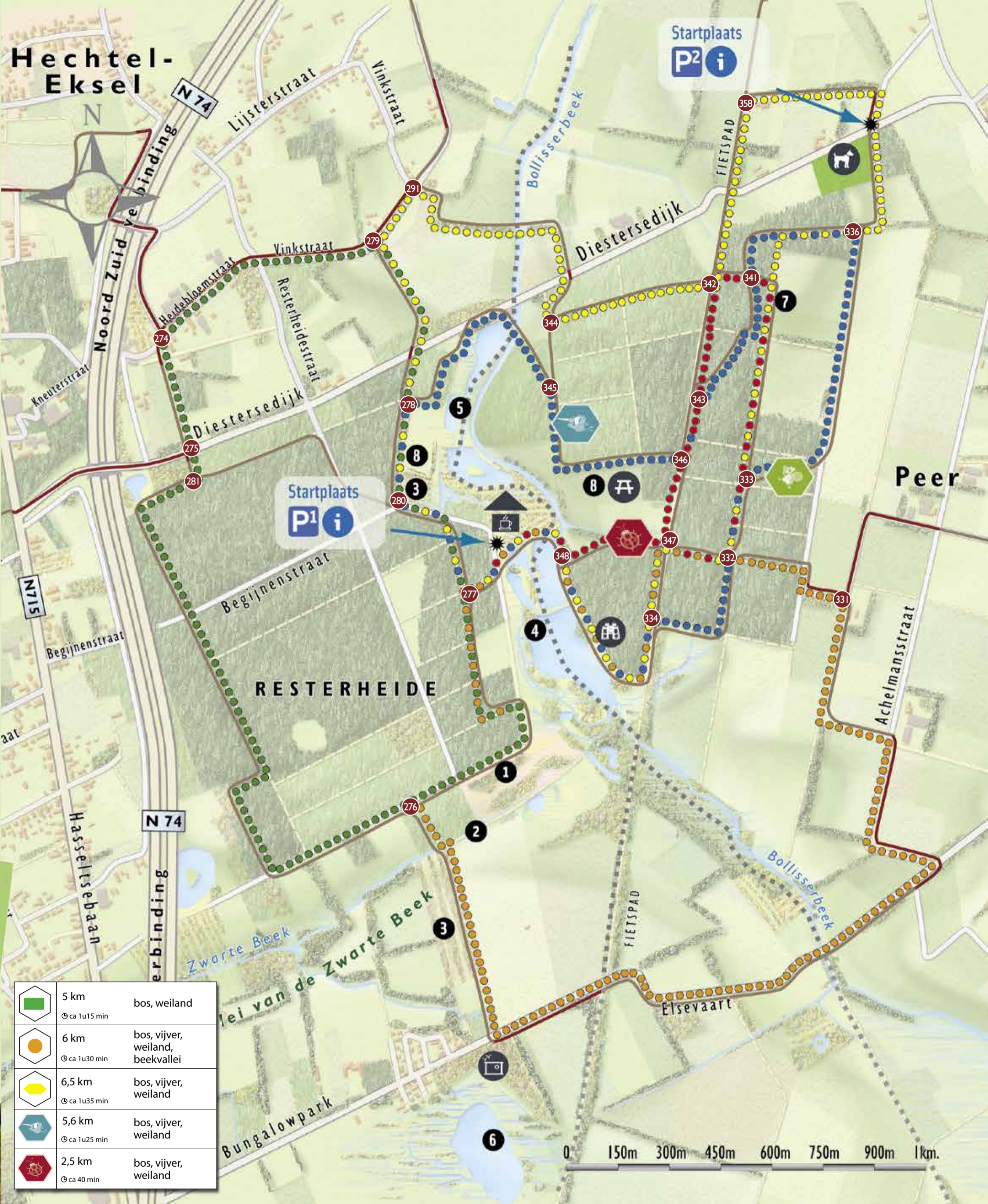
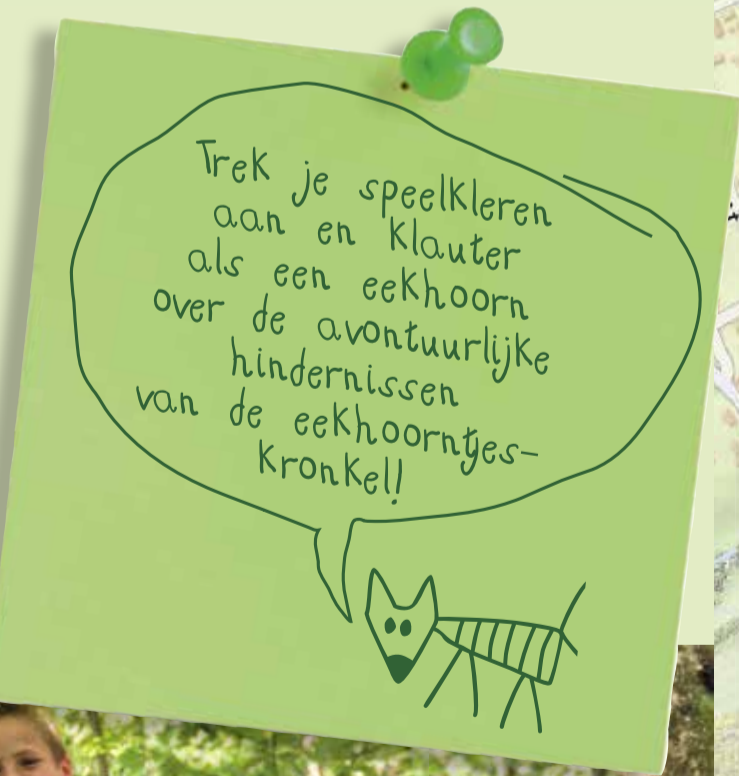
**Eekhoortjeskronkel**  
Avontuurlijke hindernissen

Onderweg kom je langs de **eekhoortjeskronkel**. **Opgelet:** dit is een pad voor echte avonturiers! Als een eekhoorn mag je allerlei hindernissen overwinnen: klauteren over omgevallen bomen, je evenwicht zoeken op afgezaagde stronken, ...

**Lieveheersbeestjespad**  
Verkorte route voor kinderwagens en andersvaliden.

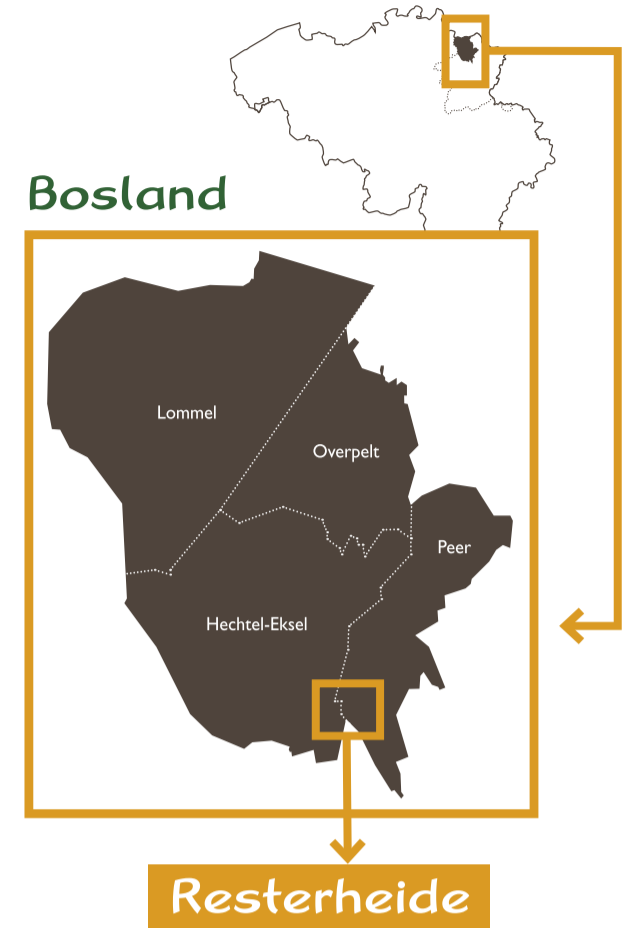
Het **Lieveheersbeestjespad** is volledig toegankelijk voor buggy's en rolstoelgebruikers. Onderweg kom je ook langs de meeste belevingselementen van het Reigerpad. Voor blinden en slechtzienden zijn begeleidingspaaltjes en enkele panelen in braille voorzien. Bovendien kunnen zij het bos op sommige plaatsen echt 'voelen'.

**Tip:** de picknickplaats is via deze route vlot bereikbaar.



	5 km ca 1u15 min	bos, weiland
	6 km ca 1u30 min	bos, vijver, weiland, beekvallei
	6,5 km ca 1u35 min	bos, vijver, weiland
	5,6 km ca 1u25 min	bos, vijver, weiland
	2,5 km ca 40 min	bos, vijver, weiland

## Locatie



**Adres startplaats:**  
Parking P1: onthaalcentrum 't Begintje, Begijnenstraat z/n, 3940 Hechtel-Eksel  
Gps: 51°06'34.5"N 5°23'25.8"E  
Parking P2: Diestersedijk z/n, 3990 Peer  
Gps: 51°07'10.6"N 5°24'22.1"E

## Legende

- 1 Heide
  - 2 Heere Gracht
  - 3 Natuurakkers
  - 4 Begijnenvijvers
  - 5 Schuydenswijer
  - 6 Zwart Water
  - 7 Bosarboretum
  - 8 Bijenhotel
- Open water
  - Beken
  - Bebouwing
  - Loofbos
  - Naaldbos
  - Gemengd bos
  - Heide
  - Horeca
  - Picknickplaats
  - Vogelkijkwand
  - Hondenlooppzone
  - Uitkijktoren

- Onthaalcentrum
- Neem je afval mee naar huis

- Onthaalcentrum 't Begintje, Begijnenstraat z/n, Hechtel-Eksel
- Diestersedijk z/n, Peer
- Infobord
- Startplaats

